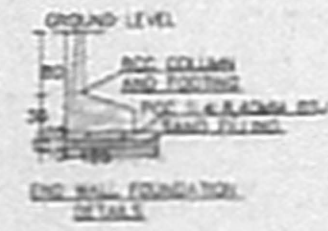

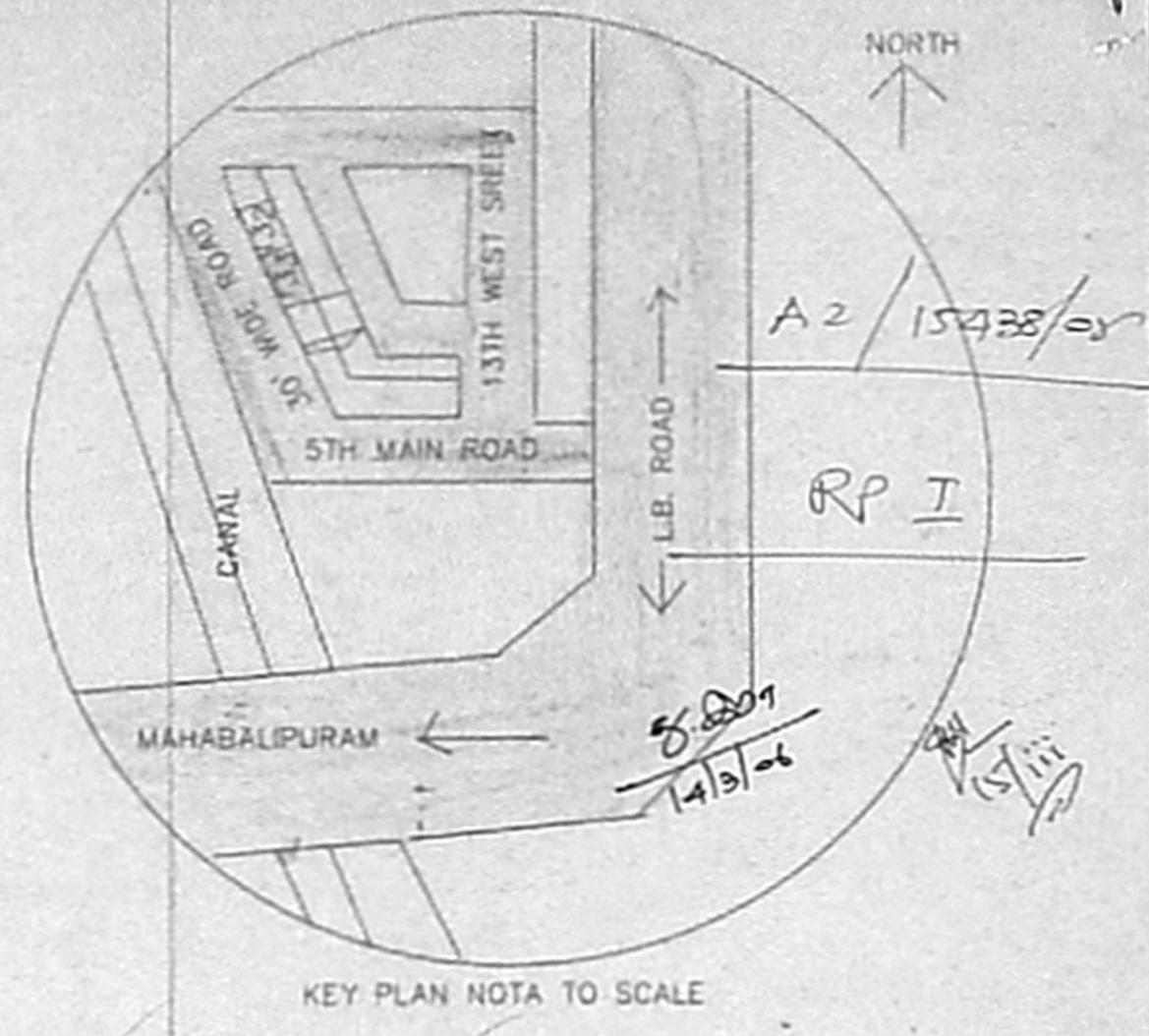
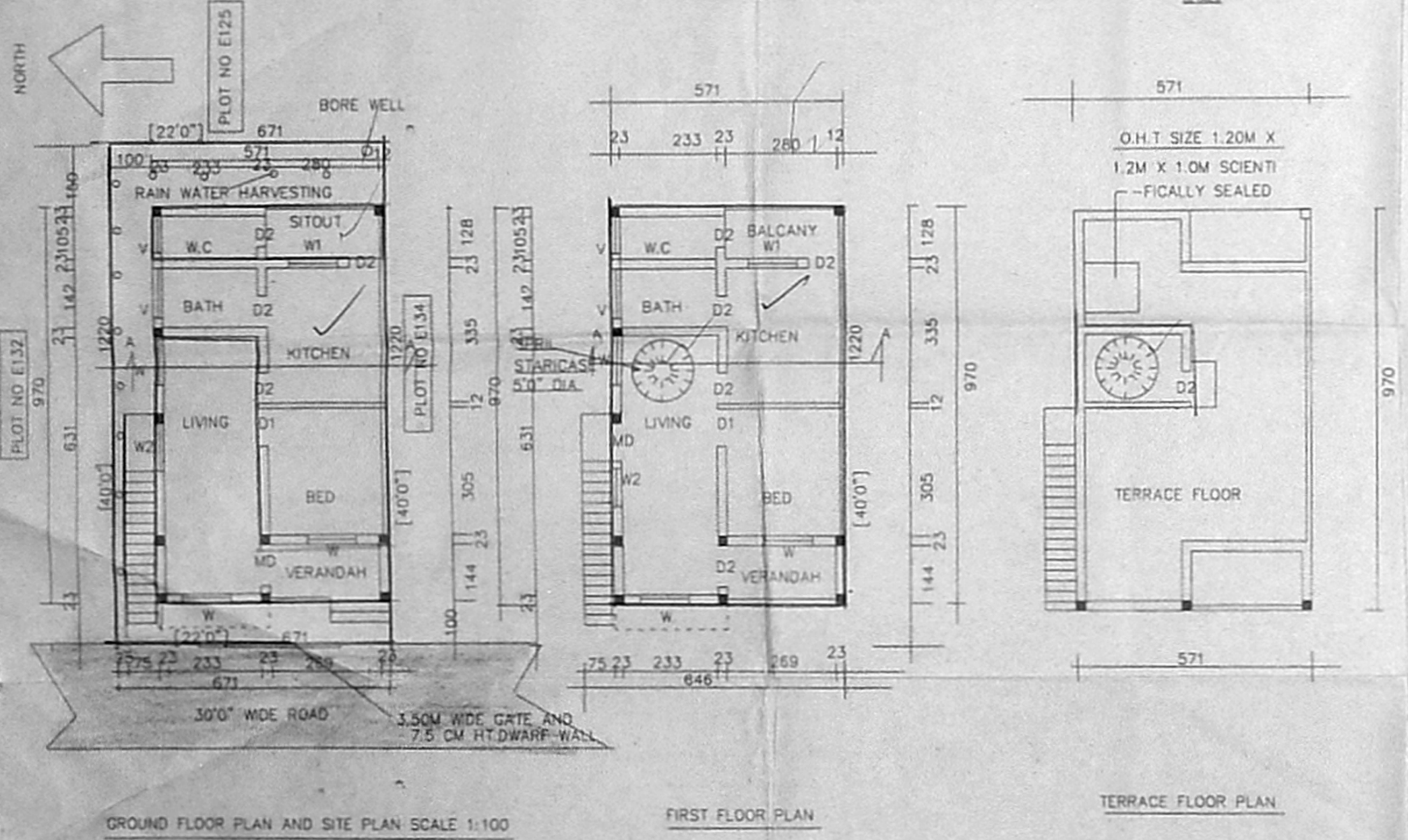


திட்ட வரைபட அனுமதி எண்
A/1896/196/2006
ஒப்பளிக்கப்பட்டது
இவ்வலுவலகக் கடித எண் A2/15438/05
நாள் 5-06-2011ல் குறிப்பிடப்பட்டுள்ள
வரையறைகளுக்கு உட்பட்டது
உறுப்பினர் செயலகக்காக
சென்னைப் பெருநகர் வளர்ச்சிக் குழுவும்
சென்னை - 600 008.



PLAN SHOWING THE PROPOSED CONSTRUCTION OF RESIDENTIAL BUILDING IN E.W.S 133 CANNAL ROAD, KAMARAJ NAGAR THIRUVANMIYUR, [TWIN TYPE HOUSED] S.NO 30/1[P] THIRUVANMIYUR VILLAGE, EXISTING BUILDING CONSTRUCTED BY TAMIL NADU HOUSING BOARD, MYLAI-TRIPLICANE TK. CORPORATION OF CHENNAI DIVISION 154,ZONE X 61-8K43.5

ALL DIMENSIONS ARE CENTIMETERS SCALE 1:100



SCHEDULE OF JOINERY			AREA DETAILS		
			Sqm	Sqft	
M.D	MAIN DOOR	100 X 210			
D1	DOOR	90 X 210			
D2	DOOR	75 X 210			
W	WINDOW	120 X 120			
W1	WINDOW	120 X 105			
W2	WINDOW	90 X 120			
V	VENTILATOR	90 X 45			
			PLOT AAREA	81.86	880
			EXT. G.F	24.00	258
			PROPOSED		
			G.F	31.38	338
			F.F	55.38	596
			STAIRCASE	3.38	36
			PLOT COVERAGE	67.65%	
			F.S.I	1.35	

COLOUR INDEX

PROPOSED	
EXISTING	
BOUNDARY	
ROAD	

T. Alagu Sundaram
T. ALAGU SUNDARAM D.C.E, AMIE.
Licence No. 350, Corporation of Chennai
2/214, Periyar Road, Palavakkam,
CHENNAI-600 041,
LICENCED SURVEYOR

P. Mutthiah
OWNER